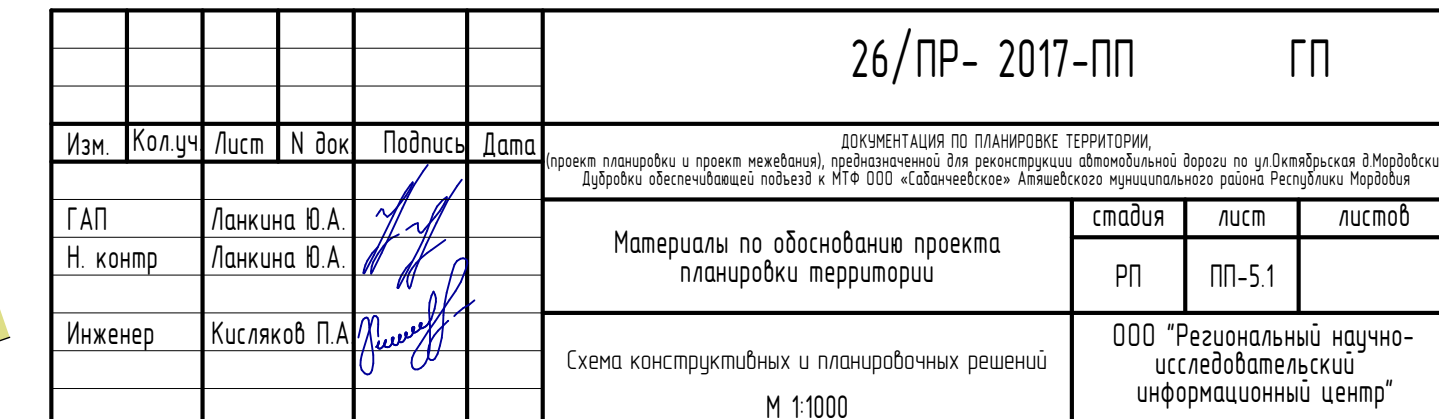









Начало трассы ПК0+00 соответствует кромке существующего покрытия примыкания автодороги "Подъезд к с. Сабанчеево" в д. Мордовские Дубровки.



Условные обозначения:	
	Границы:
	- граница территории, в отношении которой осуществляется подготовка проекта планировки
	- граница зоны планируемого размещения объектов капитального строительства местного значения
	- ось планируемого линейного объекта
	- пикетаж
	Виды линейных объектов:
	- проектируемая автомобильная дорога